




📍 292 rue Saint-Martin, Paris à 102 boulevard du Montparnasse, Paris

Itinéraire Mappy en transports en commun.

Résumé de l'itinéraire

Départ le **16/06/2012** à **11h26**

Mode(s) de transport : 

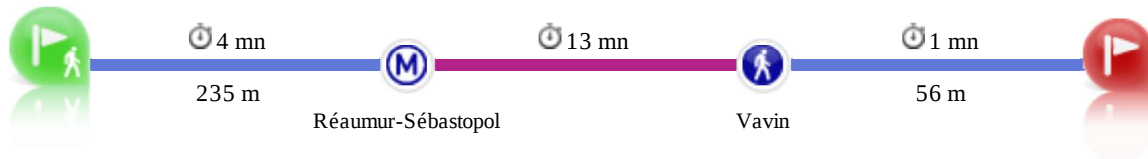
Horaire d'arrivée : **11h43**

Nombre de changement(s) : **0**

Temps de trajet estimé : **0h17**

Zone tarifaire : **1**




Votre itinéraire en un coup d'oeil






Feuille de route



Départ: **292, Rue Saint-Martin, 75003, Paris, Ile-de-France, France**

Mode	Itinéraire détaillé	Horaires	Temps estimé
	<ol style="list-style-type: none"> 1  Prendre à droite Rue Réaumur et continuer sur 96 m 		4 mn
	<ol style="list-style-type: none"> 2  Prendre à gauche Boulevard de Sébastopol et continuer sur 13 m 		
	<ol style="list-style-type: none"> 3 Arrivée : Réaumur-Sébastopol, Paris, France 		

	4	Metro 4 De Réaumur-Sébastopol <i>En direction de Porte D'Orleans</i> Jusqu'à Vavin	11h30 11h43	13 mn
	5	Départ : Vavin, Paris, France et continuer Boulevard du Montparnasse sur 56 m		1 mn
	Arrivée: 102, Boulevard du Montparnasse, 75014, 75006, Paris, Ile-de-France, France			

(1) Hors pause, conditions normales de météo et trafic
Solution trouvée par NAViTiA©